










# Stadt Osterholz-Scharmbeck

## Bebauungsplan "Südlich Bargten"

### Variante 2 (Erweiterung)

#### Legende

-  Zu erhaltende Einzelbäume (im Plangebiet / außerhalb des Plangebietes)
-  Öffentl. Grünfläche
-  Sonstige Gartenfläche
-  Geplante Häuser
-  Geplante Straßen
-  Private Zuwegung
-  Geplante Fuß- und Radwege
-  Vorschlag zur Parzellierung
-  Regenrückhaltebecken
-  Geltungsbereich des Bebauungsplanes

WA	E+D
0,3	max Höhe: ca. 10 m



Stadt Osterholz-Scharmbeck, Proj. 27711 / 54, Größe A3

