

Berichtigung des Flächennutzungsplanes in der Stadt Osterholz-Scharmbeck

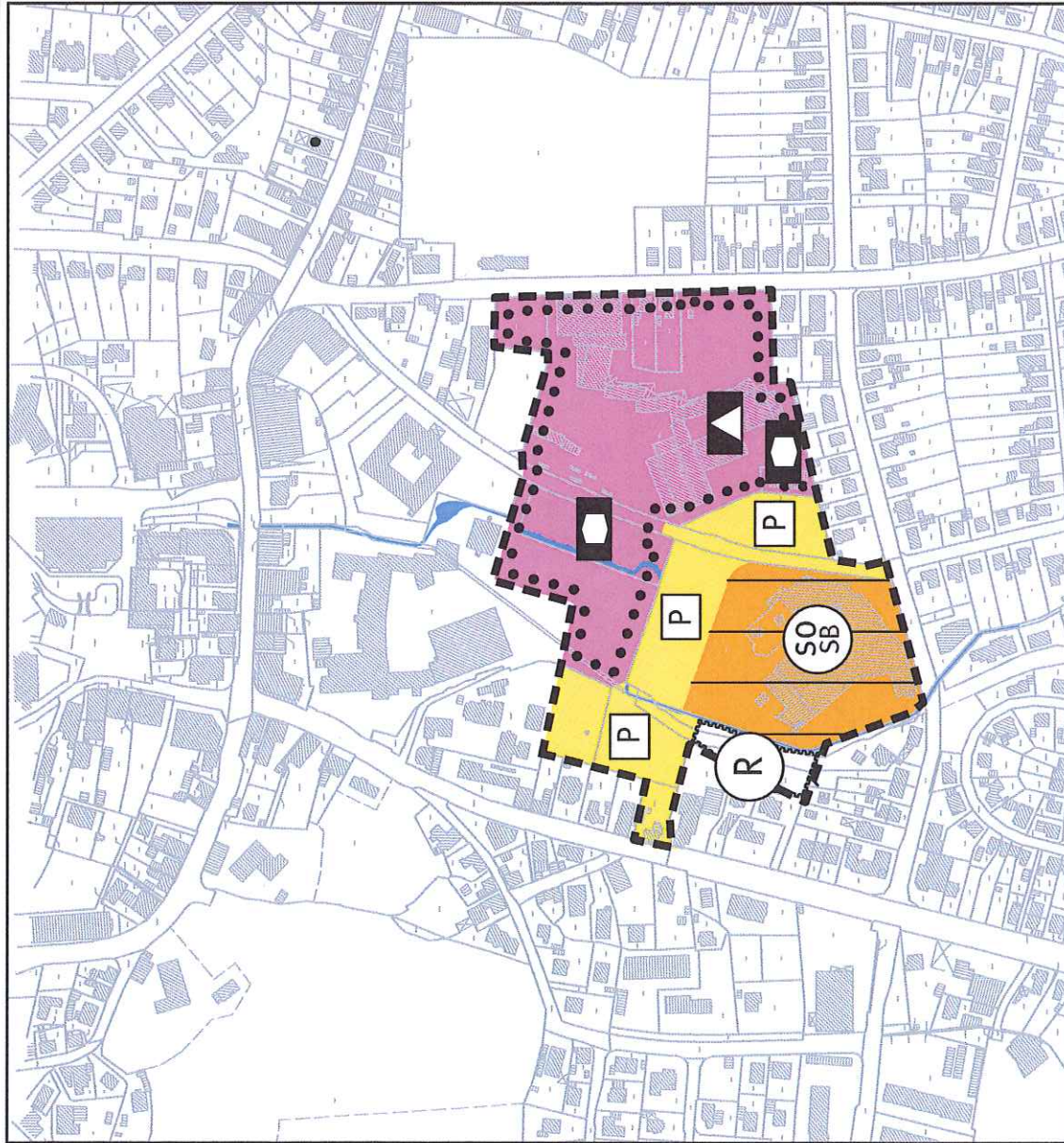
Berichtigung des Flächennutzungsplanes auf der Basis des Ratsbeschlusses
 zur 7. Änderung des Bebauungsplanes Nr. 20 "Am Barkhof" vom 29.10.2009.

(68. Änderung)









Osterholz-Scharmbeck, 30.04.2010

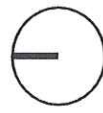
Der Bürgermeister

Martin Wagener
 Martin Wagener



Planzeichenerklärung (gem. PlanzV 1990)

-  Flächen für den Gemeinbedarf
-  Schule
-  Soziale Zwecke
-  Sonstige Sondergebiete:
Zweckbestimmung Schwimmbad
-  Fläche für die Wasserwirtschaft:
Regenrückhaltebecken
-  Örtlich bedeutsame
Straßenverkehrsflächen
-  Flächen für den ruhenden Verkehr
-  Änderungsbereich



Berichtigung gem. § 13a Abs. 2 BauGB

Maßstab: 1:5000
 Datum: 28. April 2010
 Zeichnung: Kornhaß

p+t
 PLANUNG FORSCHUNG
 LANDSCAPE · ARCHITECTURE · INTERIOR
 protze+thilling GbR
 Am Wall 113 | 28895 Beren
 Tel. 0421-778 647-70 | Fax -69
 post@p-t-planning.de | p-t-planning.de

erstellt unter Nutzung von:
akp-
 Stadtplanung + Regionalentwicklung
 Brandt Hager Knaus PartnerG
 Tel. 0611 39041-63 | 39041-9 Kassel
 post@akp-planer.de | www.akp-planung.de

