


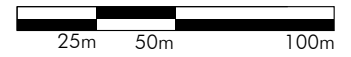


Rahmenplan Innenstadt

Stadt Osterholz-Scharmbeck

Übersichtskarte

-  Orientierungspunkte
-  Stadtplätze
-  Parkplatz- und Stellplatzbereiche



BPW | baumgart+partner
stadt- und regionalplanung

Stand April 2016



Quelle: Auszug aus den Geobasisdaten der Niedersächsischen Vermessungs- und Katasterverwaltung, Landesamt für Geoinformation und Landesvermessung Niedersachsen (LGLN)